

# PLAN randonnées

ÉTÉ 2021

HIKING MAP SUMMER 2021

# CHAMROUSSE

ALPES-FRANCE 1700

**OFFICE DE TOURISME**  
 TOURIST OFFICE

 +33 (0)4 76 89 92 65  
 info@chamrousse.com  
 www.chamrousse.com

**RÉGIE DES REMONTÉES  
MÉCANIQUES**  
 LIFTS ADMINISTRATION

 +33 (0)4 76 59 09 09  
 www.ski.chamrousse.com

**MÉTÉO MONTAGNE** MOUNTAIN WEATHER FORECASTS  
 +33 (0)8 997 102 38 (2,99€/appel)

 REFUGE LA PRA : +33 (0)4 76 89 94 60  
 REFUGE JEAN COLLET : +33 (0)4 76 08 39 23

**112 SECOURS EN MONTAGNE** MOUNTAIN RESCUE

Chamrousse plus proche de vous !



# CHAMROUSSE

## HIKE PARK

## DÉTAILS DES ITINÉRAIRES

### FOOTPATH DETAILS

### 1 CHAMROUSSE 1750 ► LAC DES VALLONS

**DÉPART** Office de Tourisme 1750 - Roche Béranger  
**DEPARTURE** Tourist Office Chamrousse 1750 - Roche Béranger

 2,1 km  45 min.\*  50 m  

 Juin à novembre  Lac des Vallons  
 June to November Vallons lake

### 2 CHAMROUSSE 1650 ► PLATEAU DE L'ARSELLE

**DÉPART** Office de Tourisme 1650 - Recoïn  
**DEPARTURE** Tourist Office Chamrousse 1650 - Recoïn






 4,4 km  1h30\*  115 m  

 Mai à novembre  Balade en forêt  
 May to November Stroll in the forest

#### VARIANTES VARIATIONS

### CHAMROUSSE 1650 ► CHAMROUSSE 1750






**DÉPART** Office de Tourisme 1650 - Recoïn  
**DEPARTURE** Tourist Office Chamrousse 1650 - Recoïn

 2 km  45 min.\*  100 m  

**ENFANTS** : demandez le Parcours du petit montagnard aux Offices de Tourisme (jeu de piste gratuit).  
**CHILDREN** : ask for the Little mountain dweller track at the Tourist Offices (free paper chase).






### CHAMROUSSE 1750 ► PLATEAU DE L'ARSELLE


**DÉPART** Office de Tourisme 1750 - Roche Béranger  
**DEPARTURE** Tourist Office Chamrousse 1750 - Roche Béranger

 4 km  1h15\*  130 m  

### 3 TOUR DU PLATEAU DE L'ARSELLE

**DÉPART** Salle hors-sac du Plateau de l'Arselle (1620m)  
**DEPARTURE** Picnic room of the Arselles plateau (1620m)

 3,6 km  1h15  80 m  

 Mi-juin à octobre **Attention** : milieu humide  
 Mid June to October **Be careful**: wetland

 Découverte de la Tourbière de l'Arselle  
 & vue sur le Taillefer  
 Exploration of the Arselles peatbog & view of the Taillefer

## REMONTÉES MÉCANIQUES LIFTS

FORFAITS ÉTÉ 2021 <small>SUMMER PRICES 2021</small>	Adulte <small>Adult</small>	Enfant* <small>Child*</small>
Aller simple <small>Single trip</small>	7€	5€
Aller-retour <small>Round-trip</small>	9,50€	7,50€

\*Forfait gratuit pour les enfants nés en 2016 et après,  
 délivré au guichet 1650 seulement.  
 \*Free pass for children born in 2016 and after,  
 delivered at the lift office in 1650 only.

### 4 CHAMROUSSE 1750 ► LAC ACHARD






**DÉPART** Office de Tourisme 1750 - Roche Béranger  
**DEPARTURE** Tourist Office Chamrousse 1750 - Roche Béranger


 2,8 km  1h30\*  200 m  


 Mi-juin à octobre  Découverte des pins cembro  
 Mid June to October Discovery of Swiss pines

### 5 TOUR DE CHAMROUSSE

**DÉPART** Office de Tourisme 1650 ou 1750  
**DEPARTURE** Tourist Office Chamrousse 1650 or 1750

 8,3 km  3h  340 m  

 Mi-juin à octobre **Attention** : pas de balisage continu  
 Mid June to October **Be careful**: no continuous signposting

 Découverte des alpages - Pique-nique au lac des Vallons  
 Discovery of the alpine pasture - Picnic area at the Vallons lake

### 6 BOUCLE DES RAMETTES

**DÉPART** Office de Tourisme 1650 - Recoïn  
**DEPARTURE** Tourist Office Chamrousse 1650 - Recoïn

 3,5 km  1h15  220 m  

 Mai à novembre **Attention** : passages vertigineux,  
 ne pas pratiquer par temps de pluie  
 May to November **Be careful**: dizzy passages,  
 do not practice in rainy weather

 Point de vue sur la vallée  
 View of Grenoble valley

### 7 CHAMROUSSE 1650 ► L'AIGUILLE


**DÉPART** Office de Tourisme 1650 - Recoïn  
**DEPARTURE** Tourist Office Chamrousse 1650 - Recoïn

 0,7 km  35 min.\*  190 m  

 Mai à novembre  Aire de décollage parapente  
 May to November Paragliding takeoff site

### 8 PLATEAU DE L'ARSELLE ► LAC ACHARD

**DÉPART** Salle hors-sac du Plateau de l'Arselle (1620m)  
**DEPARTURE** Picnic room of the Arselles plateau (1620m)

 2,5 km  1h30\*  300 m  

 Mi-juin à octobre  Découverte de la flore  
 Mid June to October Discovery of the flora

### 9<sup>A</sup> CHAMROUSSE 1650 ► LAC DES POURETTES






**DÉPART** Office de Tourisme 1650 - Recoïn  
**DEPARTURE** Tourist Office Chamrousse 1650 - Recoïn



 2,3 km  1h20\*  220 m  

 Juin à octobre  Forêt de pins cembro  
 June to October Swiss pines forest

### 9<sup>B</sup> LAC DES POURETTES ► LACS ROBERT






**DÉPART** Lac de Porettes (1819m)  
**DEPARTURE** Porettes lake (1819m)


 1,8 km  55 min.\*  180 m  

 Juillet à octobre  Lacs d'altitude  
 July to October Mountain lakes

### 10 CHAMROUSSE 1650 ► LACS ROBERT

**DÉPART** Office de Tourisme 1650 - Recoïn  
**DEPARTURE** Tourist Office Chamrousse 1650 - Recoïn






 3,4 km  1h40\*  370 m  


 Juillet à octobre - **Attention** : passages rocheux  
 July to October - **Be careful**: stony passages


 Lac d'altitude - Pêche aux Lacs Robert (permis requis)  
 Mountain lake - Fishing in the Robert lakes (with licence)

### 11 CHAMROUSSE 1750 ► CROIX DE CHAMROUSSE

**DÉPART** Office de Tourisme 1750 - Roche Béranger  
**DEPARTURE** Tourist Office Chamrousse 1750 - Roche Béranger






 3,9 km  1h45\*  500 m  


 Juillet à octobre (selon l'enneigement)  
 July to October (according to snow conditions)


 Vue à 360° sur le Vercors,  
 la Chartreuse, l'Oisans et Belledonne  
 360° view over the mountains

### 12 LAC ACHARD ► CROIX DE CHAMROUSSE

**DÉPART** Lac Achard (1917m)  
**DEPARTURE** Achard lake (1917m)






 2,7 km  1h30 ↗ / 1h10 ↘  333 m  


 Mi-juin à octobre **Attention** : passages caillouteux  
 Mid June to October **Be careful**: stony passages

 Vue panoramique sur le Taillefer  
 Panoramic view of the Taillefer

### 13 CROIX DE CHAMROUSSE ► LACS ROBERT

**DÉPART** Arrivée de la Télécabine (2250m)  
**DEPARTURE** Gondola's arrival (2250m)

 1,9 km  50 min.\*  250 m  






 Juin à octobre (selon l'enneigement)  
 June to October (according to snow conditions)

**Attention** : passages rocheux délicats sous le col des Lessines  
**Be careful**: delicate rocky passages under col des Lessines

 Observation des marmottes - Pêche (permis requis)  
 Marmot observation - Fishing (with licence)

#### VARIANTE VARIATION

### SOUS LE TÉLÉSIÈGE DES LACS ROBERT

 1,5 km  45 min.\*  240 m  

### 14 CROIX DE CHAMROUSSE ► REFUGE DE LA PRA

**DÉPART** Arrivée de la Télécabine de la Croix (2250m)  
**DEPARTURE** Gondola's arrival (2250m)

 6,4 km  3h\*  280 m  

 Mi-juin à octobre (selon l'enneigement)  
 Mid June to October (according to snow conditions)

**Attention** : passages rocheux et torrents  
**Be careful**: rocky passages and torrents

 Découverte des lacs d'altitude et de la haute montagne  
 Discovery of the mountain lakes and of high mountain

### 15 CROIX DE CHAMROUSSE ► CASCADE DE L'OURSIERE

**DÉPART** Arrivée de la Télécabine de la Croix (2250m)  
**DEPARTURE** Gondola's arrival (2250m)

 4,6 km  2h15\*  800 m  

 Mi-juin à octobre  Pique-nique dans la prairie  
 Mid June to October Picnic in the grass

### 16 CROIX DE CHAMROUSSE ► LES VANS

**DÉPART** Arrivée de la Télécabine de la Croix (2250m)  
**DEPARTURE** Gondola's arrival (2250m)

 2,5 km  2h\*  350 m  

 Juin à octobre  Bouquetins & vue panoramique  
 June to October Ibex observation & panoramic view

**Attention** : passages vertigineux et absence de balisage  
**Be careful**: vertiginous passages and no markings

### 17 LA GAFE ► CASCADE DE L'OURSIERE

**DÉPART** La Gafe (1100m)  
**DEPARTURE** La Gafe (1100m)

 2,9 km  1h30\*  420 m  






 Mi-juin à octobre  Cascade & vue panoramique  
 Mid June to October Waterfall & panoramic view

**Attention** : passages de ruisseaux délicats  
**Be careful**: delicate stream crossings

#### VARIANTE VARIATION






### DEPUIS LES SEIGLIÈRES

**DÉPART** Les Seiglières (1065m)  
**DEPARTURE** Les Seiglières (1065m)

 4,5 km  2h\*  455 m  






### 18 BOUCLE DU LAC ACHARD

**ITINÉRAIRES ITINERARIES** 4 + 8

 5,3 km  3h  200 m  

### 19 TOUR DES LACS DE CHAMROUSSE

**DÉPART** Office de Tourisme 1750 - Roche Béranger  
**DEPARTURE** Tourist Office Chamrousse 1750 - Roche Béranger

 11,5 km  6h  940 m  

 Mi-juin à octobre  Lacs naturels d'altitude  
 Mid June to October Natural mountain lakes

#### LÉGENDE KEY

<



