

WWW.SAINTEGERSAIS.COM  
 Une aire de lavage est à votre disposition à côté de l'ESF au Bettex. Jetons en vente aux remontées mécaniques et à l'Office de tourisme.

**À SAINT-NICOLAS:**  
 MONT-JOLY SPORT  
 T: +33 (0)4 50 96 49 58  
 www.mont-joly-sport.com

**AU FAYET:**  
 VICKY SPORTS  
 T: +33 (0)4 50 78 13 11  
 sites.google.com/site/vickysportsdepuis1976

**À SAINT-GERVAIS:**  
 SKI PLUS TELECABLES  
 T: +33 (0)4 50 47 03 61  
 www.skiplus-saintgervais-notresphere.com

**AU BETTEX:**  
 CLAUDE PENZ SPORTS  
 T: +33 (0)4 50 93 11 40  
 www.claudepenz-sports.com

OU LOUER SON VTT ?  
 INFOS PRATIQUES

**SAINTEGERSAIS**  
 MONT-BLANC



**OFFICE DE TOURISME**  
 Maison de Saint-Gervais- 43 rue du Mont-Blanc  
 74170 Saint-Gervais - T : +33 (0)4 50 47 76 08  
 tourisme@saintgervais.com - www.saintgervais.com



**LÉGENDES / LEGEND**

- Télécabine Cable car
- Tramway du Mont-Blanc Mont-Blanc tramway
- Point de vue View point
- Office de tourisme Tourist office
- Restaurant d'altitude Mountain restaurant
- Location de VTT Bike rental
- Aire de lavage Bike washing
- Aire de jeux Playground
- Point d'eau Water point
- Toilettes Toilets
- Parking Parking

**HORAIRES DES REMONTÉES MÉCANIQUES LIFTS OPENING TIMES**

Saint-Gervais - Le Bettex	9h00 > 12h30
	13h45 > 18h00
Le Bettex - Mont d'Arbois	9h15 > 12h45
	14h00 > 17h45

**BALISAGE DES ITINÉRAIRES MTB TRAILS MARKERS**

- Panneau directionnel itinéraires VTT Markers for MTB itineraries
- Panneau directionnel itinéraires VTT électrique Markers for Electric MTB itineraries
- Panneau directionnel pistes A et W Markers for trails A and W

**DIFFICULTÉ / LEVEL**

- Très facile Easy
- Facile Moderate
- Difficile Difficult

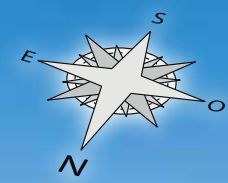
**SECTEUR SAINT-GERVAIS / SAINT-GERVAIS AREA**

PISTES VTT / MTB TRACKS		Difficulté	Longueur Length	Dénivelé Climb
A	Charlotte Bike Park Parcours ludique		1.7 km	+40 m -40 m
W	Wizz Descente Downhill		6 km	+0 m -424 m
ITINÉRAIRES VTT BALISÉS / MTB ITINERARIES				
1	Les balcons du Mont-Blanc		5.6 km	+149 m -161 m
2	L'échappée Saint-Nicolataine		17 km	+643 m -1578 m
3	À la découverte du Tramway du Mont-Blanc		13.1 km	+480 m -1098 m
4	Dré dans le pentu de Voza à Saint-Gervais		9.1 km	+75 m -740 m
5	La Directe Saint-Ger (retour St-Gervais)		8.5 km	+68 m -306 m
ITINÉRAIRES VTT ÉLECTRIQUES / ITINERARIES FOR ELECTRIC BIKES				
E1	Saint-Gervais - Le Fayet		5 km	+199 m -262 m
E2	Saint-Gervais - Le Bettex		23.2 km	+842 m -779 m
E3	Le Bettex - Mont d'Arbois		10.7 km	+381 m -314 m

**SAINTEGERSAIS**  
 PLAN  
 VTT

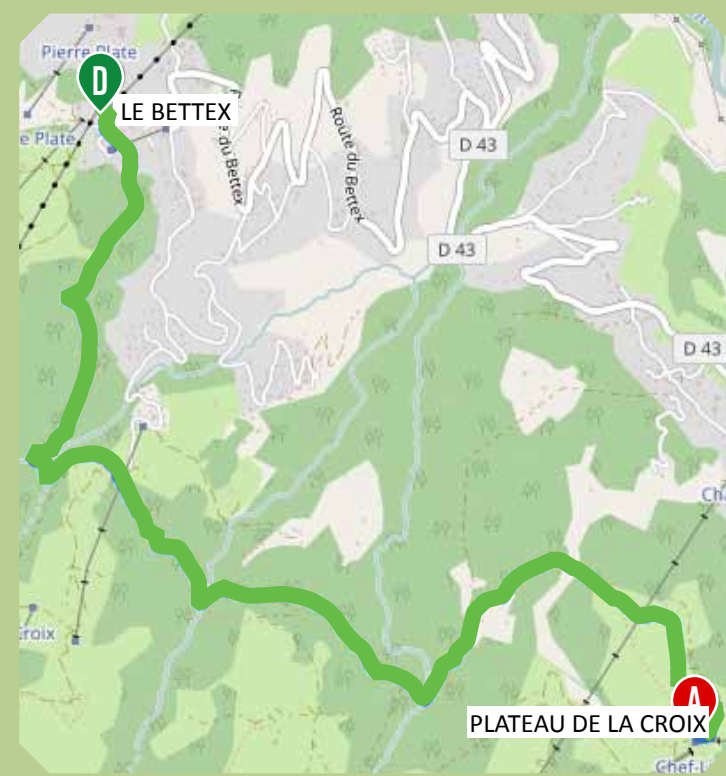
**BULLETIN MÉTÉO / WEATHER REPORT**  
 0899 710 274

- CONSIGNES DE SÉCURITÉ / SAFETY RULES**
- Priorité aux piétons. Ralentir aux croisements. Pedestrians have priority. Slow down at junctions.
  - Respectez les parcs et le bétail, n'abîmez pas les clôtures. Respect cattle and paddocks, dont damage the wire.
  - Maîtrisez votre vitesse. Stay in control of your speed.
  - Certains itinéraires sont susceptibles d'être empruntés par des véhicules motorisés. Restez vigilant. Some paths are used by 4WD and motorbikes. Stay alert.
  - Portez un casque et des protections adéquates. Wear a helmet and proper protective equipment.
  - Respectez le code de la route, le mobilier urbain et les zones piétonnes. Respect French driving rules, as well as facilities in the pedestrians areas.
- SECOURS / EMERGENCY**  
 112



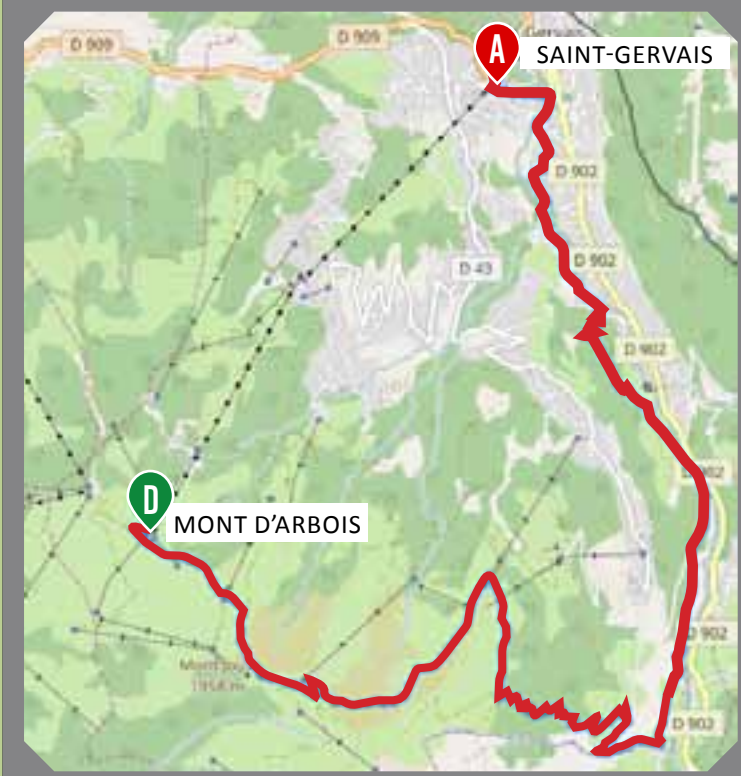
# N°1 LES BALCONS DU MONT-BLANC

Distance : 5.6 km  $\leq$  149 m  $\updownarrow$  1467 m  
-161 m 1397 m



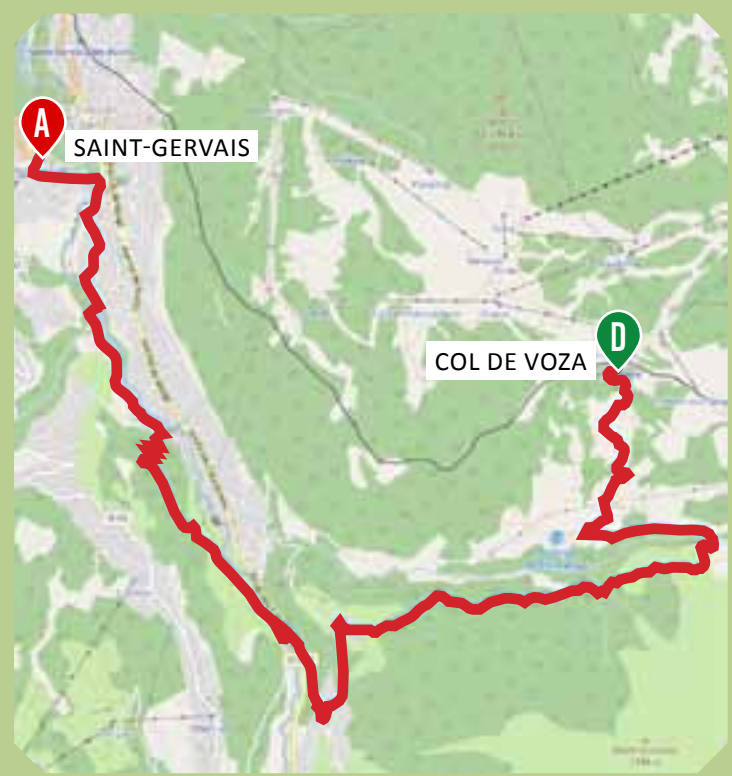
# N°2 L'ÉCHAPÉE SAINT-NICOLATAINE

Distance : 17.0 km  $\leq$  643 m  $\updownarrow$  1924 m  
-1578 m 777 m



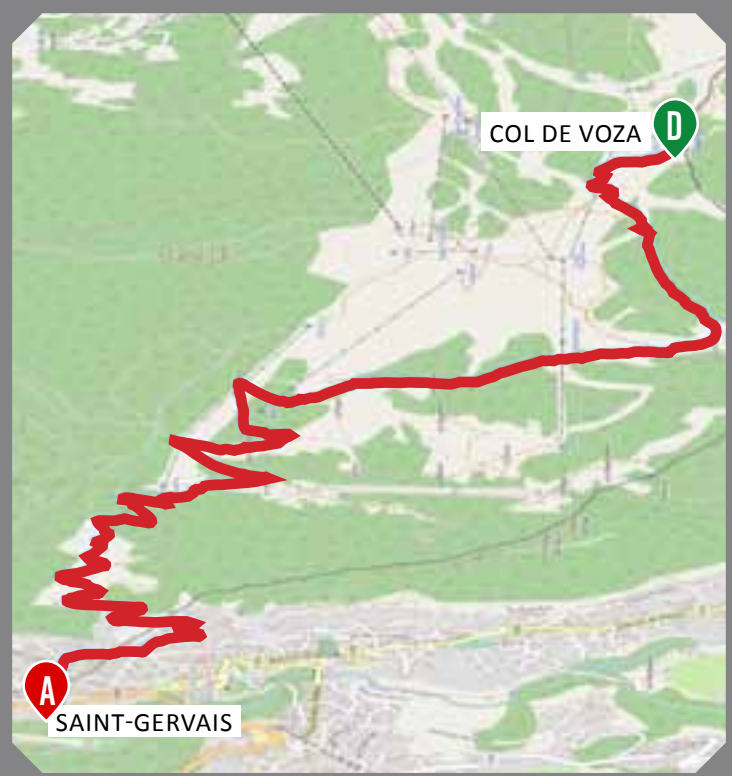
# N°3 À LA DÉCOUVERTE DU TMB

Distance : 13.1 km  $\leq$  480 m  $\updownarrow$  1656 m  
-1098 m 777 m



# N°4 DRÉ DANS L'PENTU

Distance : 9.1 km  $\leq$  75 m  $\updownarrow$  1813 m  
-740 m 795 m



# N°5 DIRECTE ST-GER

Distance : 8.5 km  $\leq$  68 m  $\updownarrow$  1398 m  
-306 m 770 m



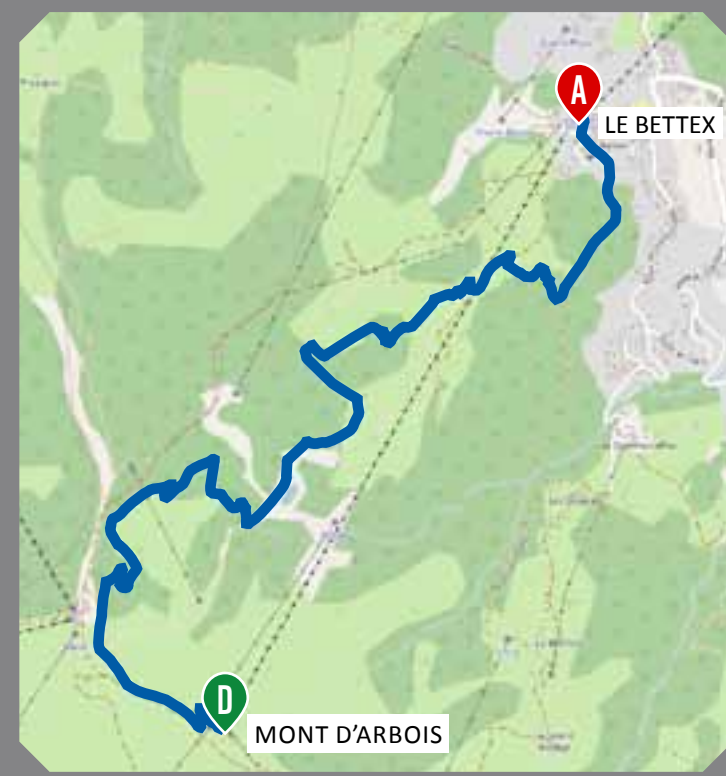
UN MINIMUM DE MONTÉE POUR UN MAXIMUM DE PLAISIR !

Les remontées mécaniques de Saint-Gervais sont ouvertes tous les jours avec des rotations toutes les 1/2h.

Info et tarifs : [saintgervais.ski](http://saintgervais.ski)

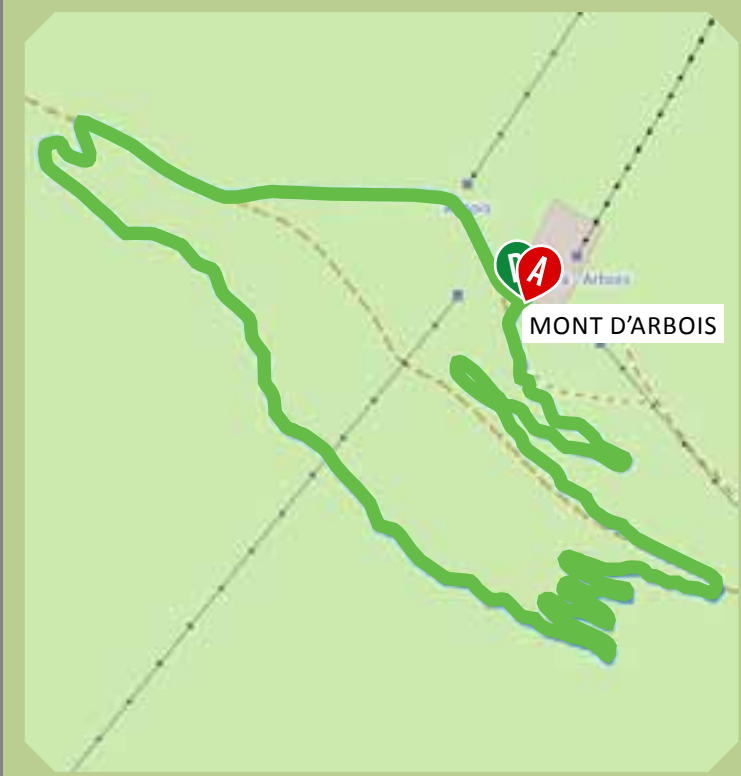
# W LA WIZZ

Distance : 5.4 km  $\leq$  48 m  $\updownarrow$  1831 m  
-259 m 1397 m



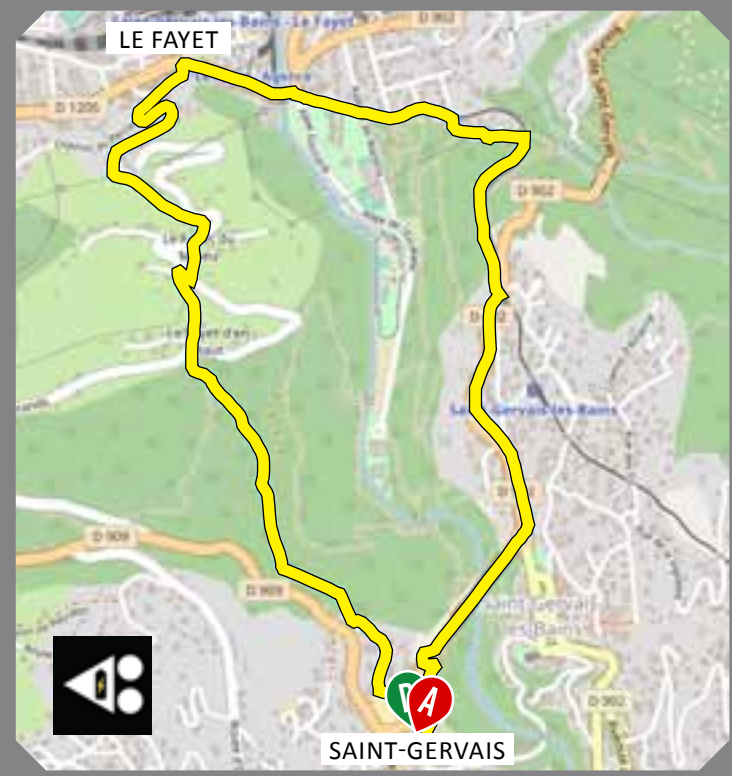
# A CHARLOTTE BIKE PARK

Distance : 1.5 km  $\leq$  8 m  $\updownarrow$  1831 m  
-2 m 1801 m



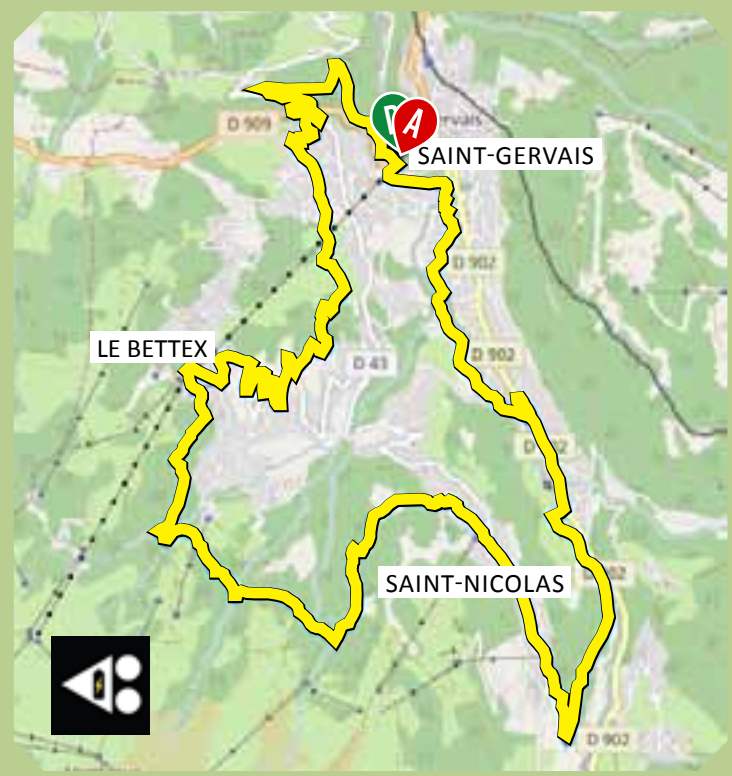
# VAE 1 LA FAYERANDE

Distance : 5 km  $\leq$  199 m  $\updownarrow$  816 m  
-262 m 582 m



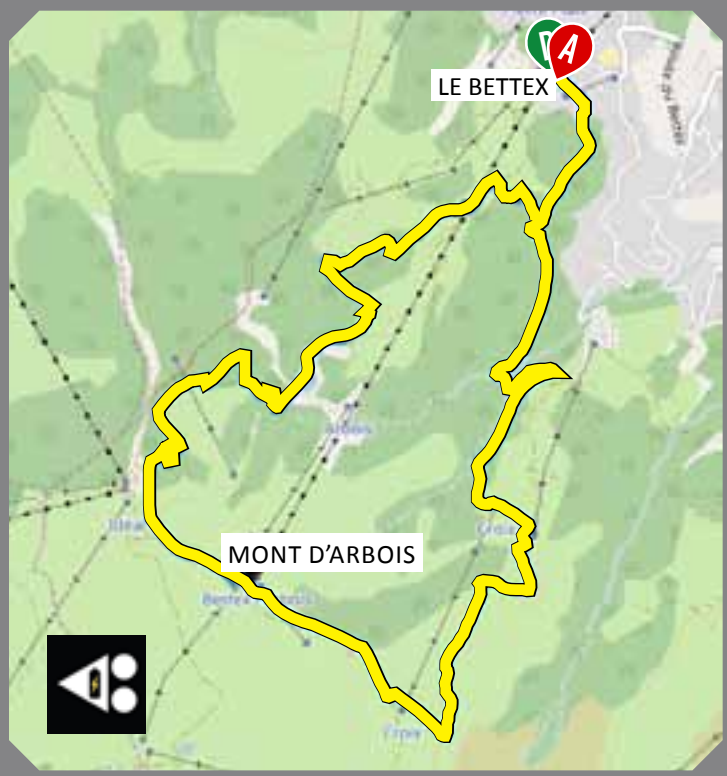
# VAE 2 VAE 3 LE GRAND TOUR

Distance : 23.2 km  $\leq$  842 m  $\updownarrow$  1464 m  
-779 m 769 m



# VAE 2 VAE 3 LA PANORAMIQUE

Distance : 8.5 km  $\leq$  68 m  $\updownarrow$  1398 m  
-306 m 770 m



LE TRAMWAY DU MONT-BLANC VOUS EMMÈNE SUR LE VERSANT DU PRARION

Les VTT sont acceptés dans le 1<sup>er</sup> train du matin et dernier train en petit service et sur les 3 derniers trains en grand service.

Info et tarifs : [montblancnaturalresort.com](http://montblancnaturalresort.com)